




POINTS DE RENCONTRE D'URGENCE - PRU


 Commune de Mont-Noble	COMMUNE DE MONT - NOBLE 1973 NAX Case postale 11 - 027 205 80 00 - commune@mont-noble.ch	 www.ig-group.ch
Situation		
Les droits d'auteur de ce plan appartiennent à la municipalité de Mont-Noble. Les données n'ont pas de validité juridique. Seuls les services compétents de l'administration communale fournissent des renseignements officiels. Les données cadastrales ne seront validées qu'après leur reconnaissance par le Canton et leur introduction au Registre Foncier.		 Echelle 1: 500 Date: 05.12.2023



MASE

ROUTE DU VILLAGE 3


 Commune de Mont-Noble	COMMUNE DE MONT - NOBLE 1973 NAX Case postale 11 - 027 205 80 00 - commune@mont-noble.ch	 www.ig-group.ch
Situation		
Les droits d'auteur de ce plan appartiennent à la municipalité de Mont-Noble. Les données n'ont pas de validité juridique. Seuls les services compétents de l'administration communale fournissent des renseignements officiels. Les données cadastrales ne seront validées qu'après leur reconnaissance par le Canton et leur introduction au Registre Foncier.		 Echelle 1: 500 Date: 05.12.2023



NAX

LA VAYE-PLANE 1

 Commune de Mont-Noble	COMMUNE DE MONT - NOBLE 1973 NAX Case postale 11 - 027 205 80 00 - commune@mont-noble.ch	 www.ig-group.ch
Situation		
Les droits d'auteur de ce plan appartiennent à la municipalité de Mont-Noble. Les données n'ont pas de validité juridique. Seuls les services compétents de l'administration communale fournissent des renseignements officiels. Les données cadastrales ne seront validées qu'après leur reconnaissance par le Canton et leur introduction au Registre Foncier.		 Echelle 1: 500 Date: 05.12.2023



VERNAMIEGE

CHEMIN DU FARAN 1